

MAGISTRÁT MĚSTA TEPLICE

odbor dopravy
nám. Svobody 2/2, 415 95 Teplice

Naše č.j. :
MgMT/009324/2020
OD/Hum/DZ-PŘ

Vyřizuje/telefon:
Ing. Ilena Humlová /417 510 590
humlova@teplice.cz

v Teplicích dne:

MĚSTSKÝ ÚŘAD HROB, okr. Teplice	31.01.2020 čís. dopr.
Číslo 9.2.2020 20/0904/MZU	Zpracoval: EJ Ukl. zn.
Přílohy:	

VEŘEJNÁ VYHLÁŠKA opatření obecné povahy

„Stanovení přechodné úpravy provozu na pozemních komunikacích“

Odbor dopravy Magistrátu města Teplice, jako příslušný správní úřad podle § 124 odst. 6 a § 77 odst. 1 písm. c) zákona č. 361/2000 Sb., o provozu na pozemních komunikacích a o změnách některých zákonů, v platném znění (dále jen „zákon“), na základě podaného podnětu: **Severočeská stavební, a. s., Velká Hradební 231/17, Ústí nad Labem-centrum, 400 01 Ústí nad Labem, IČ: 254 58 426**, ze dne 22.01.2020 a po projednání s dotčeným orgánem, tj. Dopravním inspektorátem Územního odboru Teplice Policie ČR, Krajské ředitelství Ústeckého kraje, jež návrh umístění předmětného přechodného dopravního značení odsouhlasil pod č. j. KRPU-15381-1/ČJ-2020-040906 dne 20.01.2020 a v souladu s § 77 odst. 5 zákona a § 171 a § 173 zákona č. 500/2004 Sb., správní řád, v platném znění (dále jen správní řád) vydává opatření obecné povahy:

stanovení přechodné úpravy provozu na pozemní komunikaci:

na místních komunikacích v ulicích Duchcovská a Komenského, k. ú. Hrob

spočívající v dočasném osazení přechodného dopravního značení:

v přesné specifikaci a umístění dle vloženého dopravně inženýrského opatření

z důvodu rekonstrukce vodovodu a kanalizace

Podmínky provedení přechodného dopravního značení:

1. Dopravní značení bude provedeno podle tohoto stanovení a **odsouhlaseného návrhu dopravního značení**. K označení bude použito reflexních dopravních značek.
2. **Výkopové práce budou probíhat v celkové uzavírcce ve dvou etapách.**
3. **Výkop v ulici Duchcovská bude označen dle upraveného schématu B/2 a po dobu výkopových prací zůstane v této ulici zachován průjezdní jízdní profil o minimální šířce 3,5 m.**
4. **Pro odparkování vozidel z pracovního úseku bude osazeno dopravní značení B 28 + E 13 (datum a čas) minimálně 7 kalendářních dní před započítáním prací.**
5. **Výkopy budou ohraničeny plotovými zábranami nebo oranžovým plastovým plotem.**
6. Rozměry a provedení dopravních značek či dopravního zařízení budou v souladu s vyhláškou č. 294/2015 Sb., kterou se provádějí pravidla provozu na pozemních komunikacích, dále v souladu s příslušnou českou státní normou a v souladu s technickými podmínkami TP 66 „Zásady pro označování pracovních míst na pozemních komunikacích.“ K označení nesmí být použito nečitelných nebo poškozených značek. Značky a zábrany musí být zajištěny proti posuvu vlivem povětrnosti.
7. Sloupky přenosných dopravních značek budou červenobílé. Délka jednotlivých polí bude min. 10 cm. Spodní okraj nejnižší přípevněné značky bude 60 cm nad vozovkou.
8. Veškeré poškození stávajícího trvalého dopravního značení či jeho neoprávněné zakrytí, bude neprodleně na náklady akce uvedeno do původního stavu.
9. V případě potřeby bude přechodné dopravní značení v místě akce doplněno nebo pozměněno pověřeným pracovníkem odboru dopravy Magistrátu města Teplice.
10. Po skončení akce bude přechodné dopravní značení neprodleně odstraněno a stávající trvalé dopravní značení bude uvedeno do původního stavu.

11. Toto stanovení včetně odsouhlaseného návrhu dopravního značení musí být k dispozici v místě konání akce (stačí v kopii) pro případnou kontrolu pracovníků Magistrátu města Teplice. Odpovědnost za řádné provedení dopravně bezpečnostního opatření, jeho udržování, úplnost a včasné odstranění nese žadatel, kontaktní osoba p. Vlastimil Příbyl, tel. č. 775 997 733.
12. Žadatel vhodnými opatřeními zabezpečí, aby v rámci doby trvání stavebních prací byl umožněn bezpečný přístup k sousedním nemovitostem.
13. Na své náklady žadatel zajistí instalaci dopravního značení, provádí jeho pravidelnou kontrolu a údržbu a odpovídá za jeho stav a přesné rozmístění (dle odsouhlaseného návrhu) po celou dobu trvání stavebních prací.
14. Realizace přechodné úpravy provozu na uvedených pozemních komunikacích je podmíněna účinností tohoto stanovení.
15. Přechodná úprava provozu na pozemních komunikacích se povoluje v termínu od nabytí účinnosti do 31.07.2020.
16. Upozornění: Toto stanovení dopravního značení nenahrazuje příslušné rozhodnutí o povolení zvláštního užívání komunikace dle § 25, odst. 6, písm. d) zákona č. 13/1997 Sb., a nenahrazuje rozhodnutí o povolení uzavírky, dle § 24, zákona č. 13/1997 Sb.

Odůvodnění:

Odbor dopravy Magistrátu města Teplice, jako příslušný úřad ve věcech provozu na pozemních komunikacích, podle § 124 odst. 6 zákona, obdržel dne 22.01.2020 podnět ke stanovení přechodné úpravy provozu na pozemních komunikacích – osazení svislého dopravního značení a zařízení na místních komunikacích v ulicích Duchcovská a Komenského, k. ú. Hrob, z důvodu rekonstrukce vodovodu a kanalizace. Příslušný správní úřad stanoví přechodnou úpravu provozu na pozemních komunikacích v souladu s ustanovením § 77 odst. 3 zákona, po projednání s Dopravním inspektorátem Územního odboru Teplice Policie ČR, Krajské ředitelství Ústeckého kraje. V souladu s ustanovením § 77 odst. 5 zákona, jde-li o stanovení přechodné úpravy provozu na pozemních komunikacích, nedoručuje příslušný správní úřad návrh opatření obecné povahy a nevyzývá dotčené osoby k podání námitek nebo připomínek.

Poučení:

Protí tomuto stanovení přechodné úpravy provozu na pozemních komunikacích nelze dle § 173 odst. 2 správního řádu podat opravný prostředek ve smyslu obecných předpisů o správním řízení. Toto opatření obecné povahy se oznamuje veřejnou vyhláškou a musí být vyvěšeno k veřejnému nahlédnutí na úřední desce Magistrátu města Teplice a Městského úřadu Hrob, a to **po dobu 15 dnů** ode dne jeho zveřejnění na úřední desce a také způsobem umožňujícím dálkový přístup na stránkách www.teplice.cz a www.mestohrob.cz/, přičemž **nabývá účinnosti pátým dnem** po dni jeho vyvěšení.

otisk úředního razítka

Bc. Ivana Müllerová
vedoucí odboru dopravy
pověřená úřední osoba

Příloha:

- Situace s návrhem dopravního značení

Vyvěšeno dne: 3.7.2020

Městský úřad
odbor místního
hospodářství
HROB
-3-

Sejmuto dne: 18.2.2020

Městský úřad
odbor místního
hospodářství
HROB
-3-

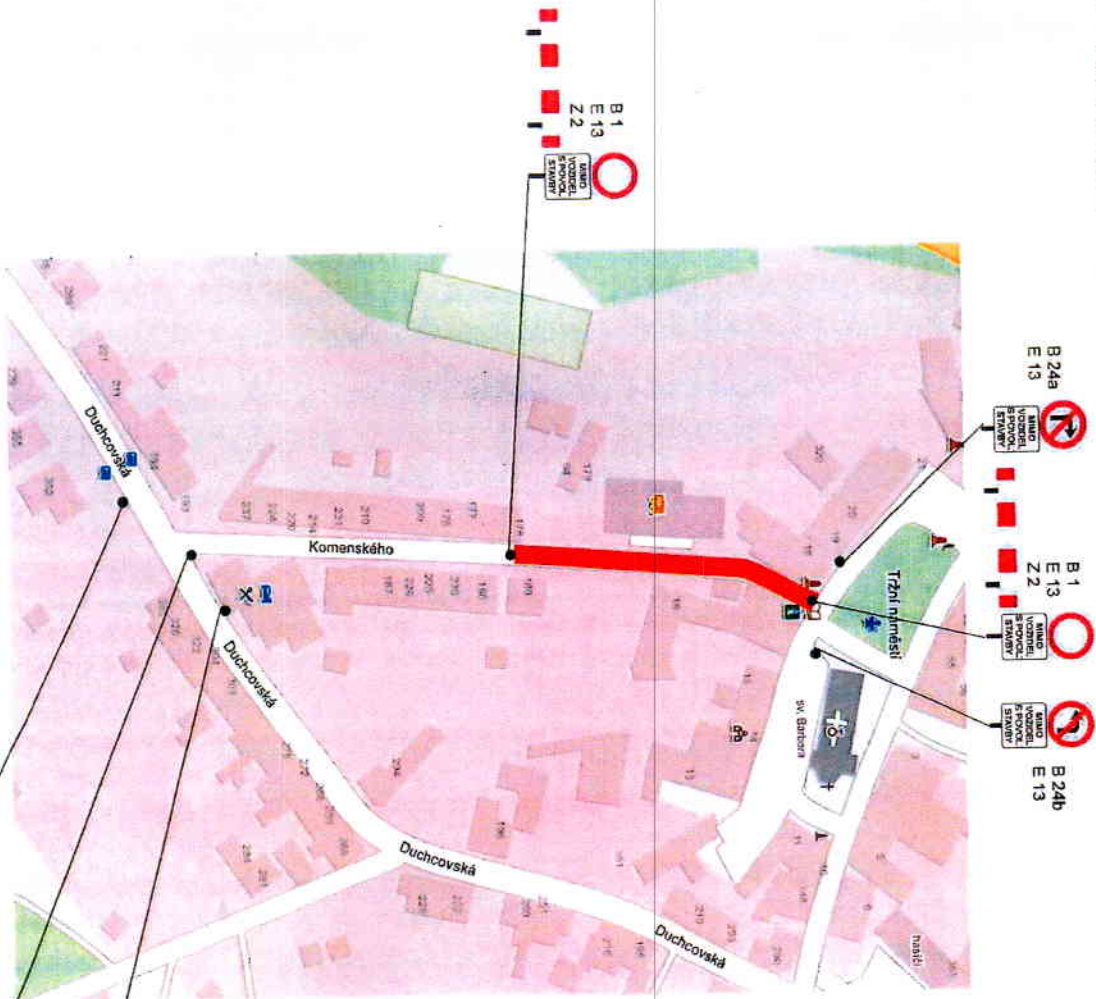
Razítko a podpis orgánu, který potvrzuje vyvěšení a sejmutí oznámení:

Obdrží:

- Magistrát města Teplice, nám. Svobody 2/2, 415 95 Teplice - k vyvěšení na úřední desku
- Městský úřad Hrob, U Radnice 234, 417 04 Hrob - k vyvěšení na úřední desku
- Severočeská stavební, a. s., Velká Hradební 231/17, Ústí nad Labem-centrum, 400 01 Ústí nad Labem - po nabytí účinnosti
- Policie České republiky, dopravní inspektorát, Masarykova 1363, 415 96 Teplice – po nabytí účinnosti

Hrob - ulice Komenského - rekonstrukce vodovodu a kanalizace - uzavírka

1. ETAPA



- B 24a
E 13
- B 1
E 13
Z 2
- B 24b
E 13

- B 1
E 13
Z 2

- IP 10b
- IP 10a
- IP 10b



V pracovním úseku bude 7 kalendářních dnů před zahájením prací osazeno dopravní značení B 28 + E 13 (datum a čas zahájení prací)



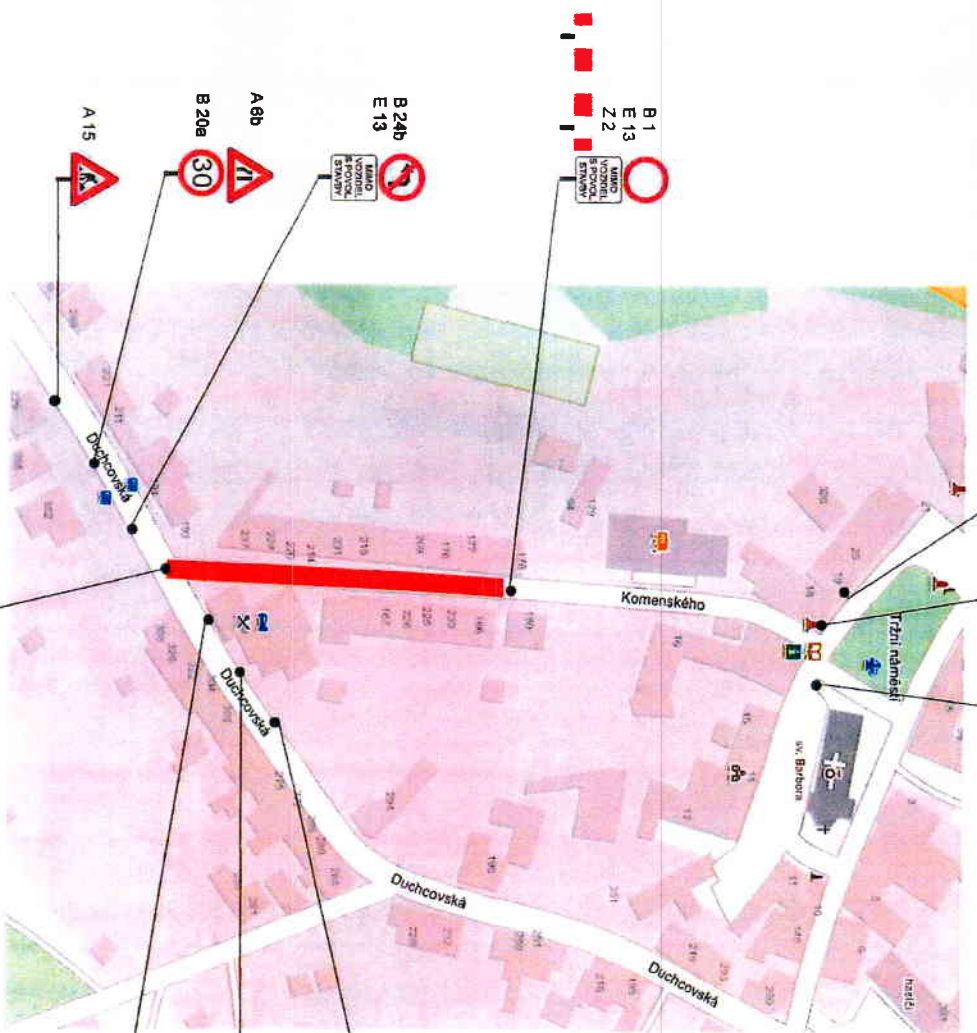
Výkop bude ohraničen plotovými zábranami, plastovým plotem

uzavřený úsek



Hrob - ulice Komenského - rekonstrukce vodovodu a kanalizace - uzavírka

- IP 10b
- IP 10a
- IP 10p



2. ETAPA

 V pracovním úseku bude 7 kalendářních dnů před zahájením prací osazeno dopravní značení B 28 + E 13 (datum a čas zahájení prací)



výkop bude ohrančen plotovými zábranami, plastovým plotem

 uzavřený úsek



2. ETAPA

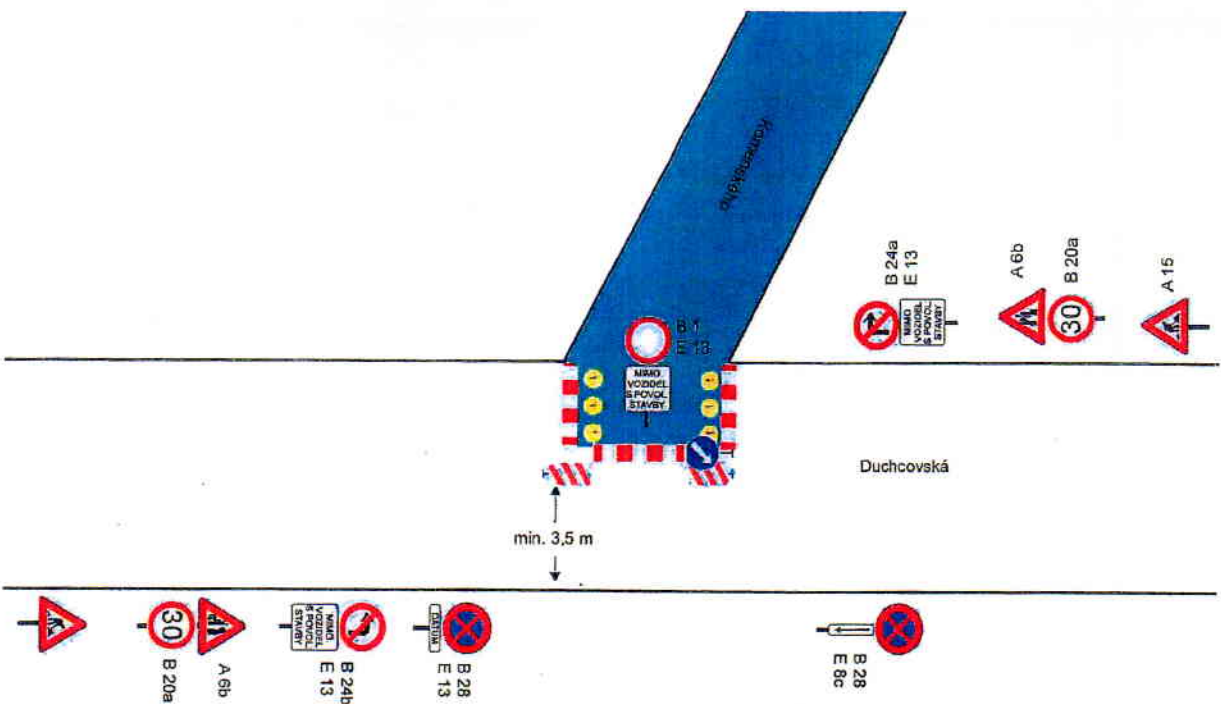


Schéma B/2

Silnice s malým dopravním zatížením: nebo v dopravně zkliděné oblasti při výrazném zúžení.

na pracovních místech s kratší dobou trvání zpravidla bez výstražných světel

průchta uzavěra zaoranou minimálně 3 výstražná světla typu 1

podélná uzavěra oboustrannými směrovacími deskami: odstup max. 10 m

podélná uzavěra zadržím na straně chodníků/stezky pro cyklisty



výkop bude ohraničen
plátovými zábranami,
plastovým plotem