

MAGISTRÁT MĚSTA TEPLICE

odbor dopravy

nám. Svobody 2/2, 415 95 Teplice

Naše č.j. :
MgMT/ 025466/2018
OD/Cih/DZ-PŘ

Vyřizuje/telefon:
Ing. Helena Cihelníková /417 510 928
cihelnikova@teplice.cz

v Teplících dne:

MĚSTO 9.3.2018	Čís. dopr.
DOŠLO 13.3.2018	Zakazovatel
Č. j. 1810794/HO	UKL. zn.
Přílohy:	

VEŘEJNÁ VYHLÁŠKA opatření obecné povahy

„Stanovení přechodné úpravy provozu na pozemních komunikacích“

Odbor dopravy Magistrátu města Teplice, jako příslušný správní úřad podle § 124 odst. 6 a § 77 odst. 1 písm. c) zákona č. 361/2000 Sb., o provozu na pozemních komunikacích a o změnách některých zákonů, v platném znění (dále jen „zákon“), na základě podaného podnětu: **STRABAG a.s., Vrbenská 31, 370 06 České Budějovice, IČ: 608 38 744**, ze dne 5.3.2018 a po projednání s dotčeným orgánem, tj. Dopravním inspektorátem Územního odboru Teplice Policie ČR, Krajské ředitelství Ústeckého kraje, jež návrh umístění předmětného přechodného dopravního značení odsouhlasil pod č.j. KRPU-46976-1/ČJ-2018-040906 dne 2.3.2018 a v souladu s § 77 odst. 5 zákona a § 171 a § 173 zákona č. 500/2004 Sb., správní řád, v platném znění (dále jen správní řád) vydává opatření obecné povahy:

stanovení přechodné úpravy provozu na pozemní komunikaci:

silnice č. III/25340, bezejmenná ulice napojující se na silnici č. III/25340 v Hrobě- Mlýny, silnice č. II/382, 8. května, Ležáky, Rakouské domy, bezejmenná spojující ulici Teplickou se Sklářskou, Spojenců, bezejmenná spojující ulici Hornickou se Smetanovou, Hornická, Smetanova, Mírové náměstí, Lidická, Zátíší, Mlýnská, Hrob- Mlýny, Košťany

spočívající v dočasném osazení přechodného dopravního značení a zařízení:
dle přiložené situace

z důvodu rekonstrukce komunikace

Podmínky provedení přechodného dopravního značení:

1. Dopravní značení bude provedeno podle tohoto stanovení a **odsouhlaseného návrhu dopravního značení**. K označení bude použito reflexních dopravních značek.
2. **Dopravní značení B 28+ E 13 „datum a čas zahájení prací“ bude osazeno 7 dní před zahájením prací.**
3. **Pokládka povrchu v křižovatkách bude probíhat za provozu. Provoz budou řídit pověřené a řádně poučené osoby.**
4. Rozměry a provedení dopravních značek či dopravního zařízení musí být v souladu s vyhláškou č. 294/2015 Sb., kterou se provádějí pravidla provozu na pozemních komunikacích, dále v souladu s příslušnou českou státní normou a v souladu s technickými podmínkami TP 66 „Zásady pro označování pracovních míst na pozemních komunikacích.“
5. K označení nesmí být použito nečitelných nebo poškozených značek. Značky a zábrany musí být zajištěny proti posuvu vlivem povětrnosti.
6. Sloupky přenosných dopravních značek budou červenobílé. Délka jednotlivých polí bude min. 10 cm. Spodní okraj nejnižše připevněné značky bude 60 cm nad vozovkou.
7. Veškeré poškození stávajícího trvalého dopravního značení či jeho neoprávněné zakrytí, bude neprodleně na náklady akce uvedeno do původního stavu.

8. V případě potřeby bude přechodné dopravní značení v místě akce doplněno nebo pozměněno pověřeným pracovníkem odboru dopravy Magistrátu města Teplice.
9. Po skončení akce bude přechodné dopravní značení neprodleně odstraněno a stávající trvalé dopravní značení bude uvedeno do původního stavu.
10. **Stavba i dopravní značení musí být v koordinaci se stavbou napojení vodovodu a kanalizace na stávající řád, kterou zajišťuje společnost GRATSY s.r.o., Josefská 474, 417 31 Novosedlice, kde je zodpovědnou osobou p. Hana Hasalová, tel.: 777 243 597.**
11. **Toto stanovení včetně odsouhlaseného návrhu dopravního značení musí být k dispozici v místě konání akce (stačí v kopii) pro případnou kontrolu pracovníků Magistrátu města Teplice a městské policie. Odpovědnou osobou je p. Milan Pečárka, tel.: 724 041 846.**
12. Přechodná úprava provozu na pozemních komunikacích se povoluje v termínu **ode dne účinnosti do 31.8.2018.**
13. Upozornění: Toto stanovení dopravního značení nenahrazuje příslušné rozhodnutí o povolení zvláštního užívání komunikace dle § 25, odst. 6, písm. c), bod 3, zákona č. 13/1997 Sb. a nenahrazuje rozhodnutí o povolení uzavírky, dle § 24 zákona č. 13/1997 Sb..

Odůvodnění:

Odbor dopravy Magistrátu města Teplice, jako příslušný úřad ve věcech provozu na pozemních komunikacích, podle § 124 odst. 6 zákona, obdržel dne 5.3.2018 podnět ke stanovení přechodné úpravy provozu na pozemních komunikacích – osazení svíslého dopravního značení a zařízení na silnici č. III/25340, v bezejmenné ulici napojující se na silnici č. III/25340 v Hrobě-Mlýny, na silnici č. II/382, 8. května, v ulici Ležáky, Rakouské domy, bezejmenné spojující ulici Teplickou se Sklářskou, Spojenců, bezejmenné spojující ulici Hornickou se Smetanovou, v ulici Hornická, Smetanova, Mírové náměstí, Lidická, Zátíší, Mlýnská v Hrobě- Mlýny a Košťanech, a to z důvodu provedení překopu komunikace a podélný výkop podél komunikace.

Příslušný správní úřad stanoví přechodnou úpravu provozu na pozemních komunikacích v souladu s ustanovením § 77 odst. 3 zákona, po projednání s Dopravním inspektorátem Územního odboru Teplice Policie ČR, Krajské ředitelství Ústeckého kraje.

V souladu s ustanovením § 77 odst. 5 zákona, jde-li o stanovení přechodné úpravy provozu na pozemních komunikacích, nedoručuje příslušný správní úřad návrh opatření obecné povahy a nevyzývá dotčené osoby k podání námitek nebo připomínek.

Poučení:

Proti tomuto stanovení přechodné úpravy provozu na pozemních komunikacích nelze dle § 173 odst. 2 správního řádu nelze podat opravný prostředek ve smyslu obecných předpisů o správním řízení.

Toto opatření obecné povahy se oznamuje veřejnou vyhláškou a musí být vyvěšeno k veřejnému nahlédnutí na úřední desce Magistrátu města Teplice, Městského úřadu Hrob a Městského úřadu Košťany, a to **po dobu 15 dnů** ode dne jeho zveřejnění a také způsobem umožňujícím dálkový přístup na stránkách www.teplice.cz, www.mestohrob.cz a www.kostany.cz, přičemž **nabývá účinnosti pátým dnem** po dni jeho vyvěšení.

otisk úředního razítka

Bc. Ivana Müllerová
vedoucí odboru dopravy
oprávněná úřední osoba

Příloha:

Městský úřad
- Situace s návrhem dopravního značení odbor místního
hospodářství

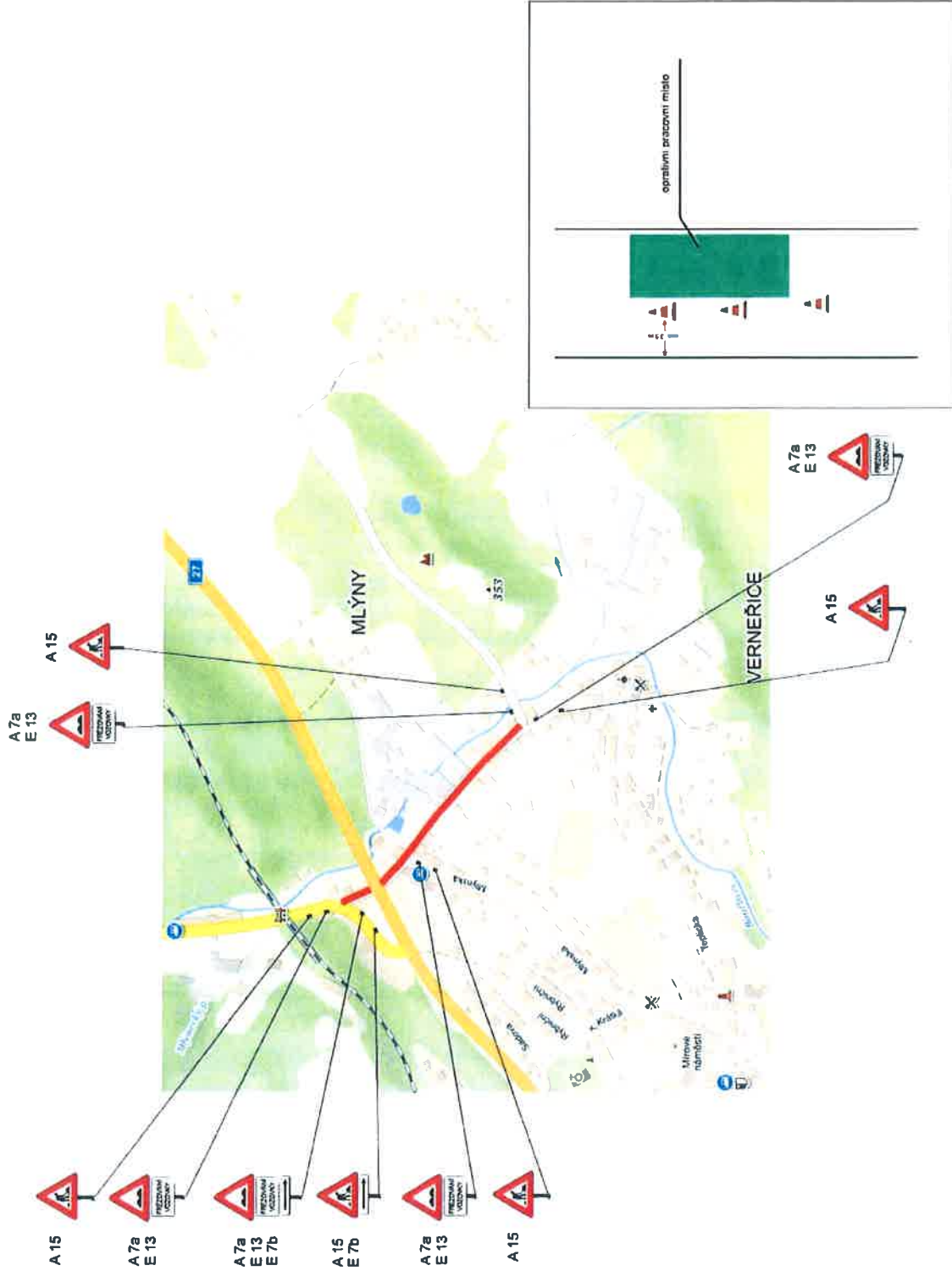
Vyvěšeno dne: 13.3.2018 HROB Sejmuto dne: 29.3.2018
Razítka a podpis orgánu, který potvrzuje vyvěšení a sejmnutí oznámení:

Obdrží:

- Magistrát města Teplice, nám. Svobody 2/2, 415 95 Teplice - k vyvěšení na úřední desku
- Městský úřad Hrob, U Radnice 234, 417 04 Hrob – k vyvěšení na úřední desku
- Městský úřad Košťany, Teplická 297, 417 23 Košťany- k vyvěšení na úřední desku
- STRABAG a.s., Vrbenská 31, 370 06 České Budějovice - po nabytí účinnosti

- Policie České republiky KŘ, dopravní inspektorát, Masarykova 1363, 415 96 Teplice - po nabytí účinnosti

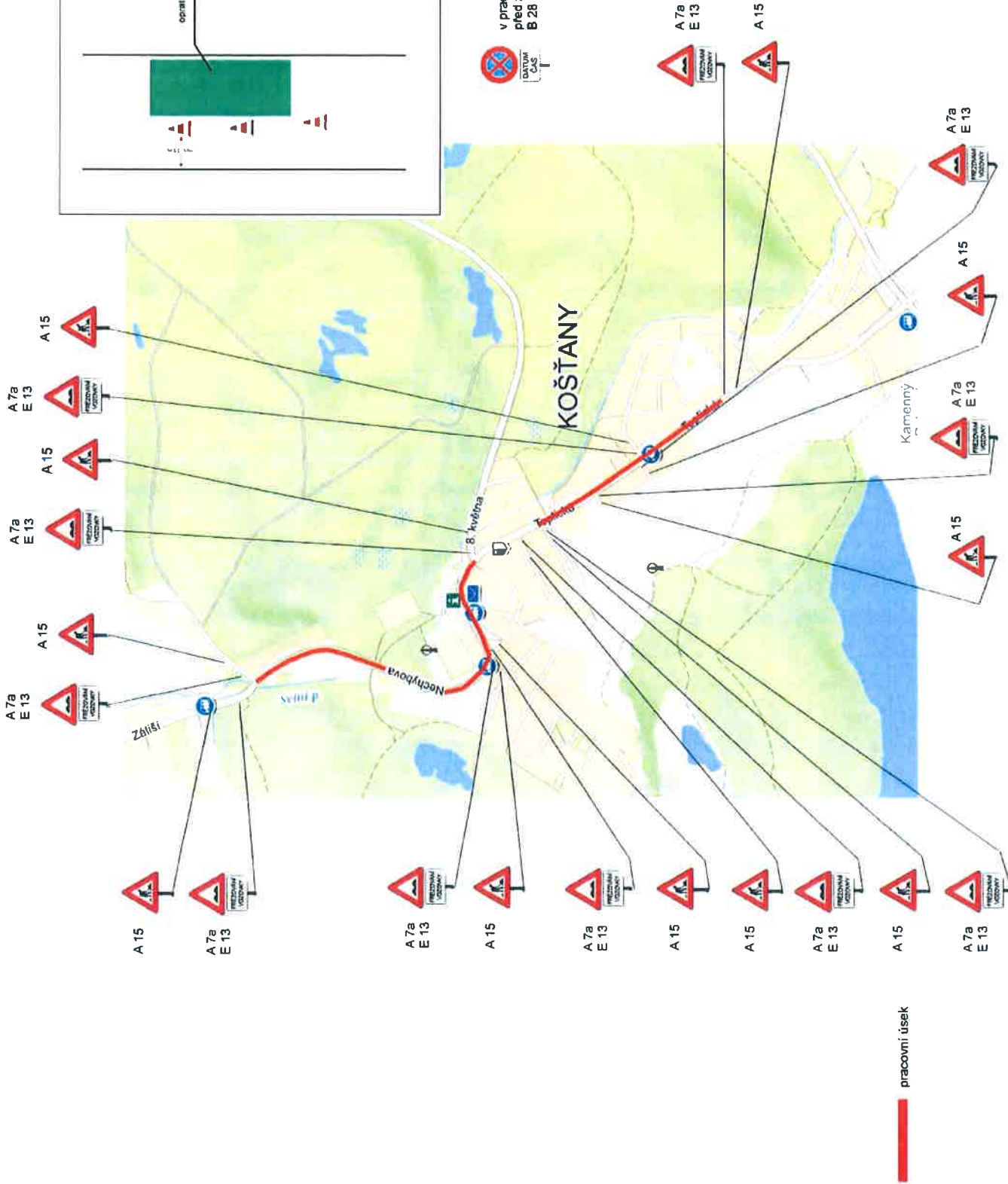
Silnice III/25340 - Hrob - rekonstrukce povrchu komunikace - frézování vozovky



 v pracovním úseku bude 7 kalendářních dnů před zahájením prací osazeno dopravní značení B 28 + E 13 (datum a čas zahájení prací)

 pracovní úsek

Silnice III/25340 - Košťany - rekonstrukce povrchu komunikace - frézování vozovky

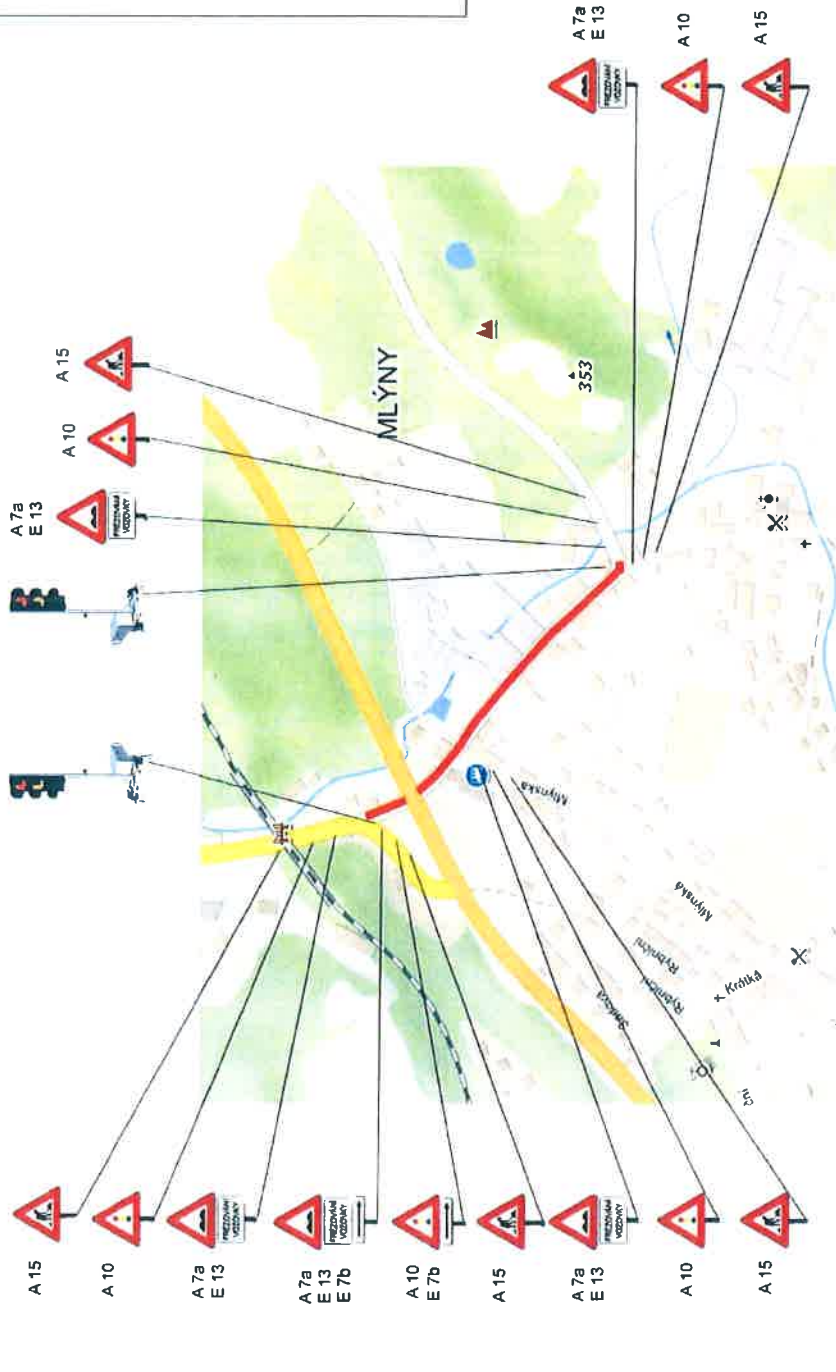
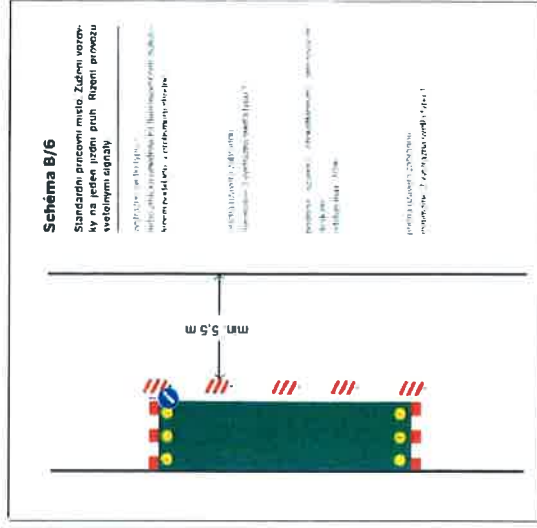


v pracovním úseku bude 7 kalendářních dnů před zahájením prací osazeno dopravní značení B 28 + E 13 (datum a čas zahájení prací)



Hrob - silnice III/25340 - rekonstrukce povrchu komunikace - pokládka živичného povrchu

1. ETAPA



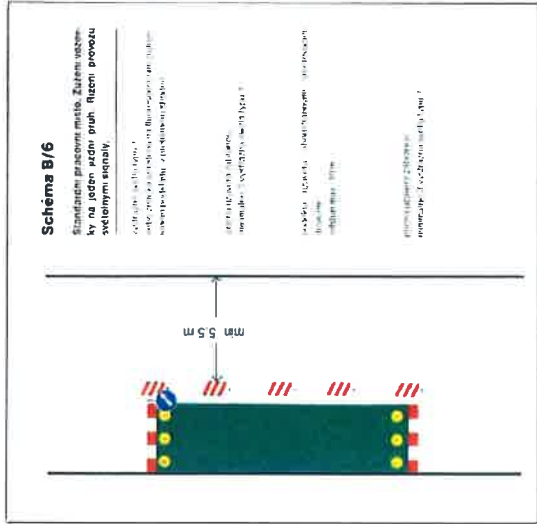
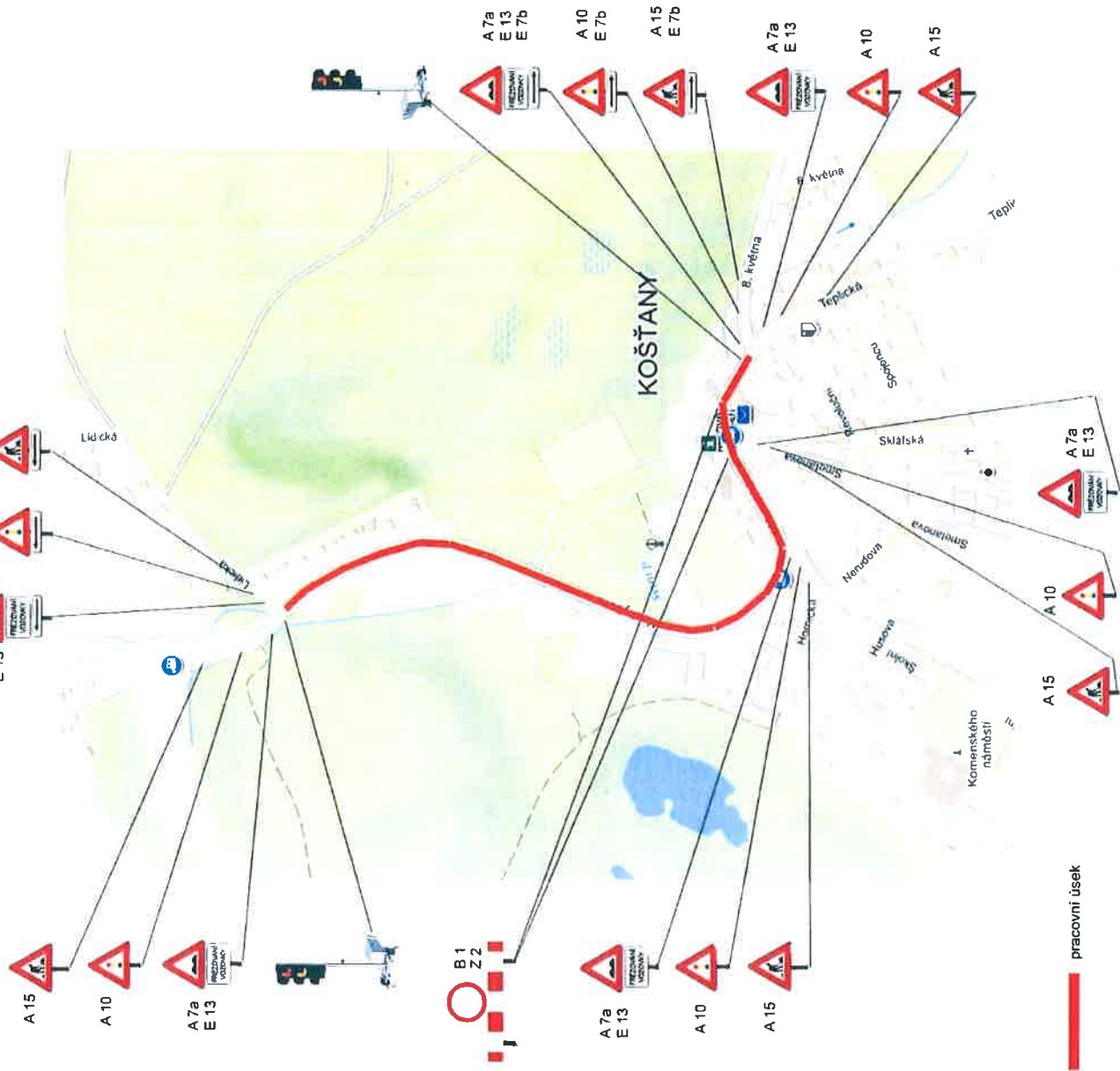
Pokládka povrchu v křížovkách bude probíhat za provozu.
 Provoz budou řídit pověřené a řádně poučené osoby

pracovní úsek



Košťany - silnice III/25340 - rekonstrukce povrchu komunikace - pokládka živčičného povrchu

2. ETAPA



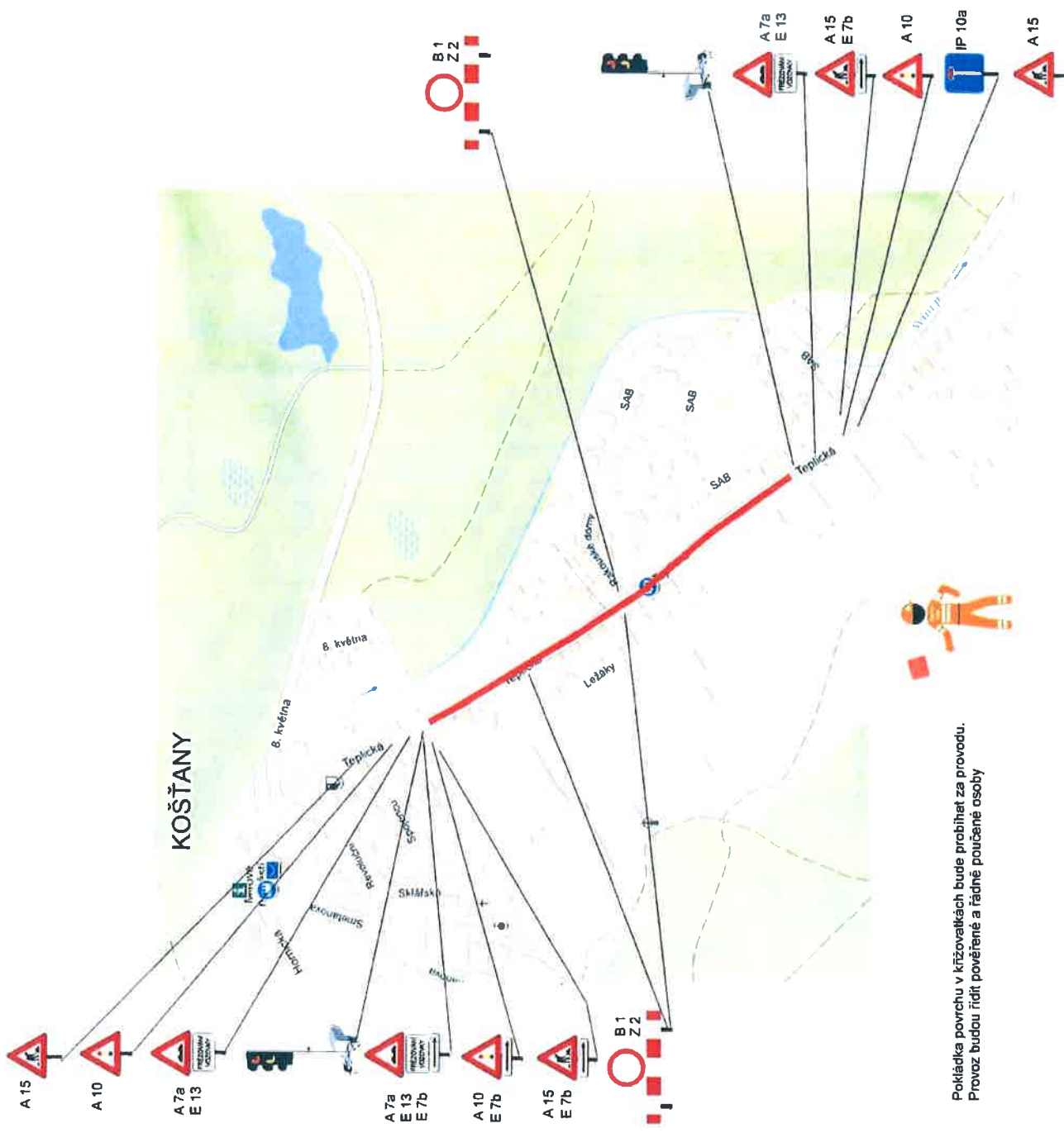
Pokládka povrchu v križovatkách bude probíhat za provozu. Provoz budou řídit pověřené a řádně poučené osoby

Pokládka živčičného povrchu bude prováděna po úsecích



Košťany - silnice III/25340 - rekonstrukce povrchu komunikace - pokládka živичného povrchu

3. ETAPA



Pokládka povrchu v křižovatkách bude probíhat za provozu.
Provoz budou řídit pověřené a řádně poučené osoby

 pracovní úsek




Schéma B/6

Standardní pracovní místo. Zúžení vozovky na jedné straně. Řízení provozu světelnými signály.

1. Předznamení úzkosti (A7a, E13)
2. Varování před úzkostí (A15, E7b)
3. Pracovní úsek (IP 10a)
4. Předznamení úzkosti (A7a, E13)
5. Varování před úzkostí (A15, E7b)

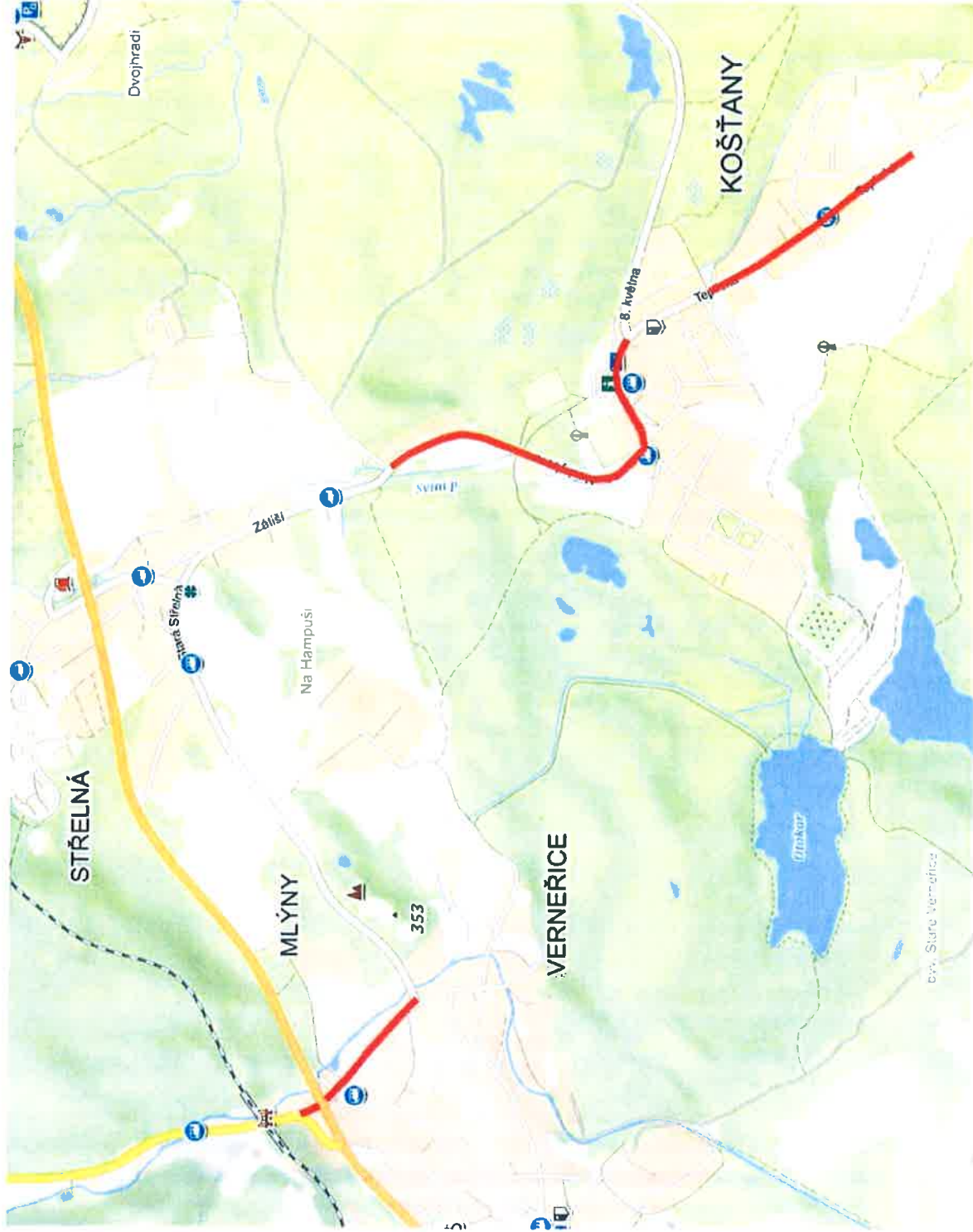
1. Pracovní úsek (IP 10a)
2. Předznamení úzkosti (A7a, E13)
3. Varování před úzkostí (A15, E7b)

1. Pracovní úsek (IP 10a)
2. Předznamení úzkosti (A7a, E13)
3. Varování před úzkostí (A15, E7b)

Pokládka živичného povrchu bude prováděna po úsecích



Silnice III/25340 - Hrob, Košťany - rekonstrukce povrchu vozovky



— pracovní úsek

